

**BORERAPPORT**
**DGU arkivnr: 206. 1202**
**Borested** : Bryggevej/Roskildevej  
4330 Hvalsø

**Kommune** : Lejre  
**Region** : Sjælland

**Boringsdato** : 1/1 1988

**Boringsdybde** : 101 meter

**Terrænkote** : 45,54 meter o. DNN

**Brøndborer** : Thomas Brøker, Holbæk

**MOB-nr** :

**BB-journr** :

**BB-bornr** :

**Prøver**

- modtaget :

- beskrevet : 2/10 1980 af : B

- antal gemt :

**Formål** : Vandforsyningsboring

**Kortblad** : 1513IIINV

**Datum** : EUREF89

**Anvendelse** : Vandværksboring

**UTM-zone** : 32

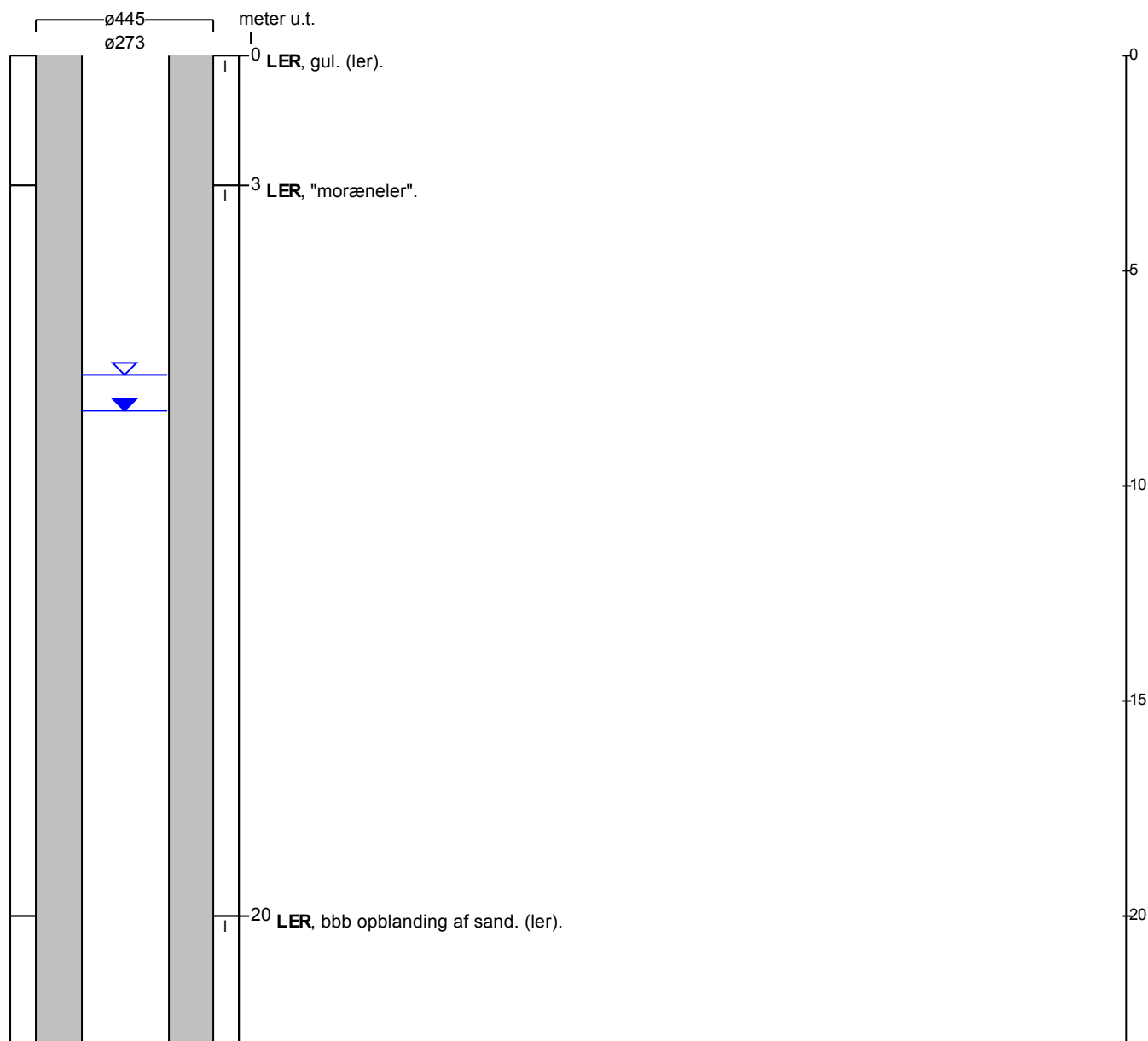
**Koordinatkilde** : Rådg. firma

**Boremethode** : Rotaryboring

**UTM-koord.** : 682856, 6163646

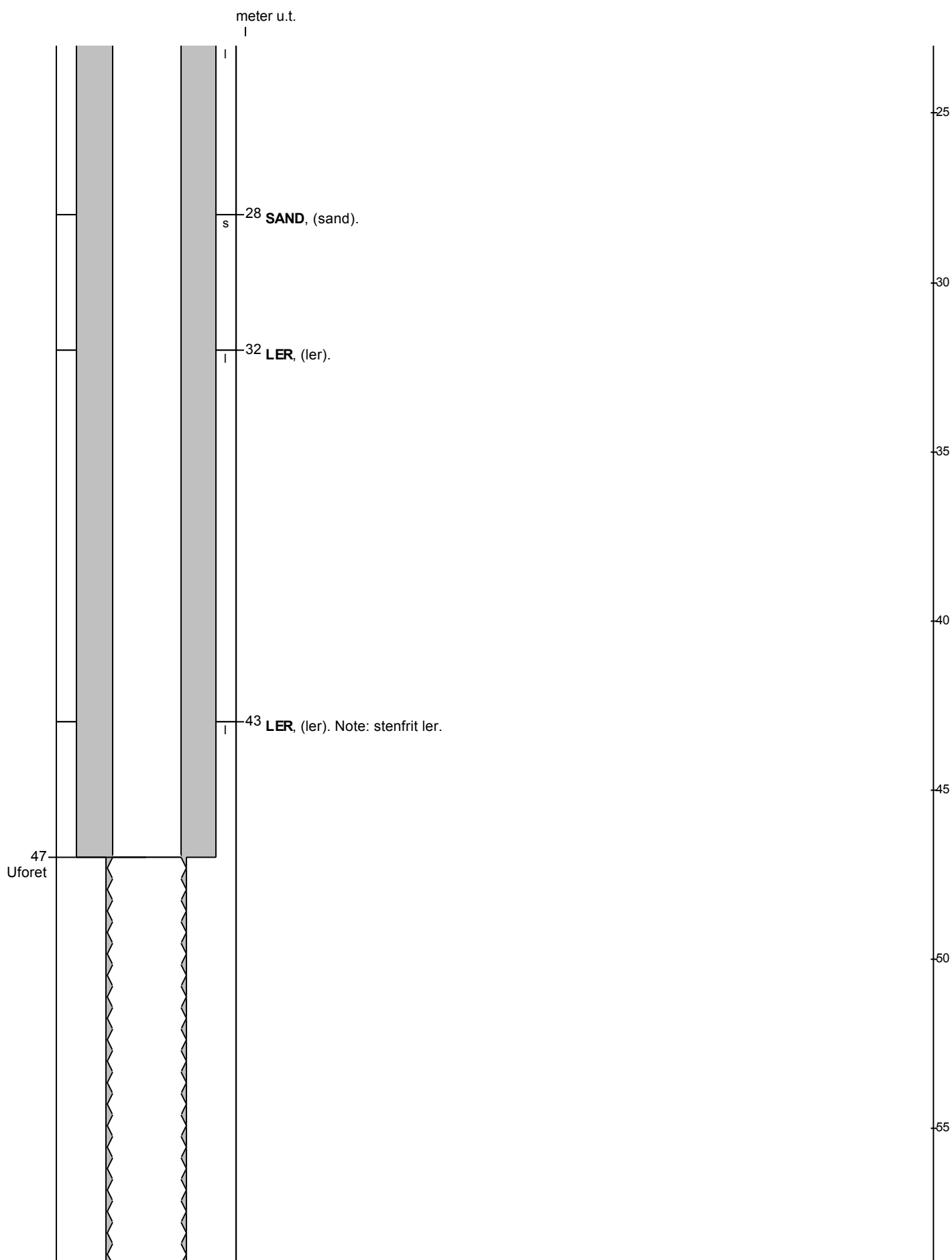
**Koordinatmetode** : Differential GPS

Indtag 1	Ro-vandstand	Pejledato	Ydelse	Sænkning	Pumpetid
(seneste)	8,26 meter u.t.	1/12 2011	70 m <sup>3</sup> /t	3,4 meter	216 time(r)
(første)	7,4 meter u.t.	1/1 1988			

**Notater** : kapacitet før tryksyring: 40/10.4 efter 7 døgns pumping



# BORERAPPORT

DGU arkivnr: 206. 1202



# BORERAPPORT

DGU arkivnr: 206. 1202



# BORERAPPORT

DGU arkivnr: 206. 1202

